




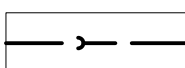





LEGENDA

-  katastrální mapa
-  budova mateřské školy SO 001
-  vstupy na pozemek
-  vstupy do objektu

stávající sítě

-  veřejný vodovod
-  jednotná kanalizace
-  silové vedení NN do 1kv - podzemní
-  datové vedení podzemní
-  teplovod

souřadný systém JTSK  
výškový systém BpV +0,00 = stávající

žadatel  
**Město Aš**  
U Radnice 1/2  
352 01 Aš  
WEB: muas.cz  
IČO: 00 253 901



zastoupený Vítězslav Kokoř, starosta města

generální projektant  
**straet architects**  
STRAET ARCHITECTS, s.r.o.  
Na Pořiči 1918/11  
110 00 Praha 1  
TEL: 720 941 869 / 724 048 76 WEB: STRAET.CZ  
IČO: 278 64 618

hlavní architekt projektu Ing. arch. Diana Hocková

zpracovatel dílu  
**straet architects**  
STRAET ARCHITECTS, s.r.o.  
Na Pořiči 1918/11  
110 00 Praha 1  
tel: 720 941 869 / 724 048 762 web: STRAET.CZ

stavba  
**Stavební úpravy  
MŠ Moravská, Aš**

část projektu <b>C SITUAČNÍ VÝKRESY</b>	
název dokumentu <b>Katastrální situační výkres</b>	
počet formátů <b>2x A4</b>	měřítko <b>1:250</b>
datum revize <b>.</b>	datum <b>20.02.2024</b>
stupeň <b>ZMĚNA STAVBY PŘED DOKONČENÍM</b>	
název souboru	číslo kopie
číslo výkresu <b>AS2-C2</b>	